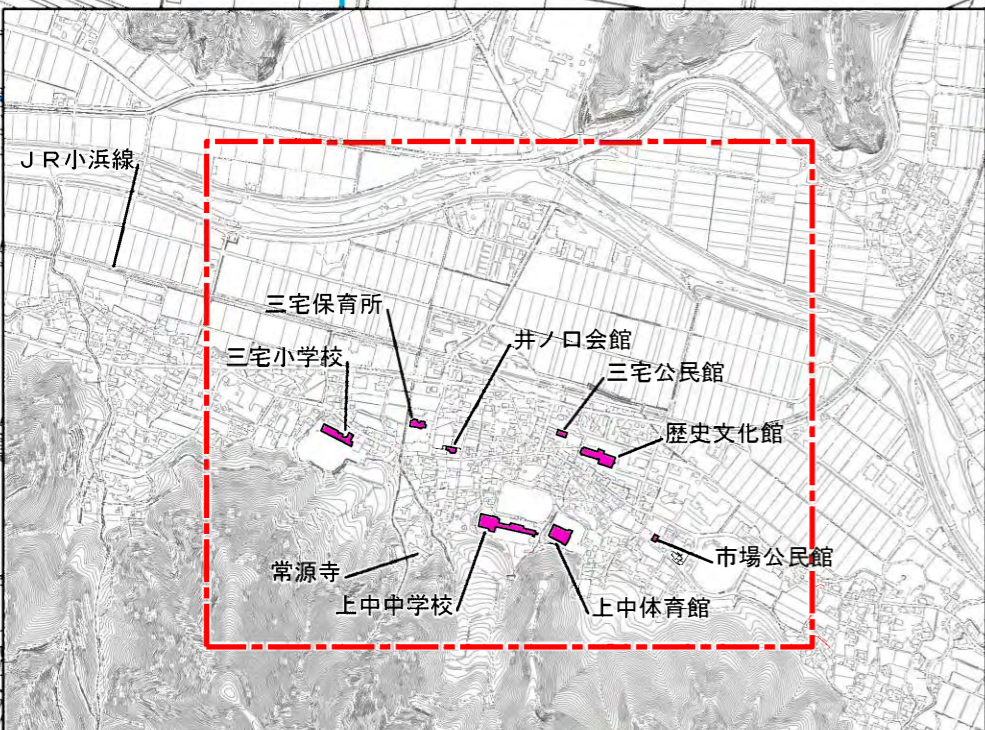
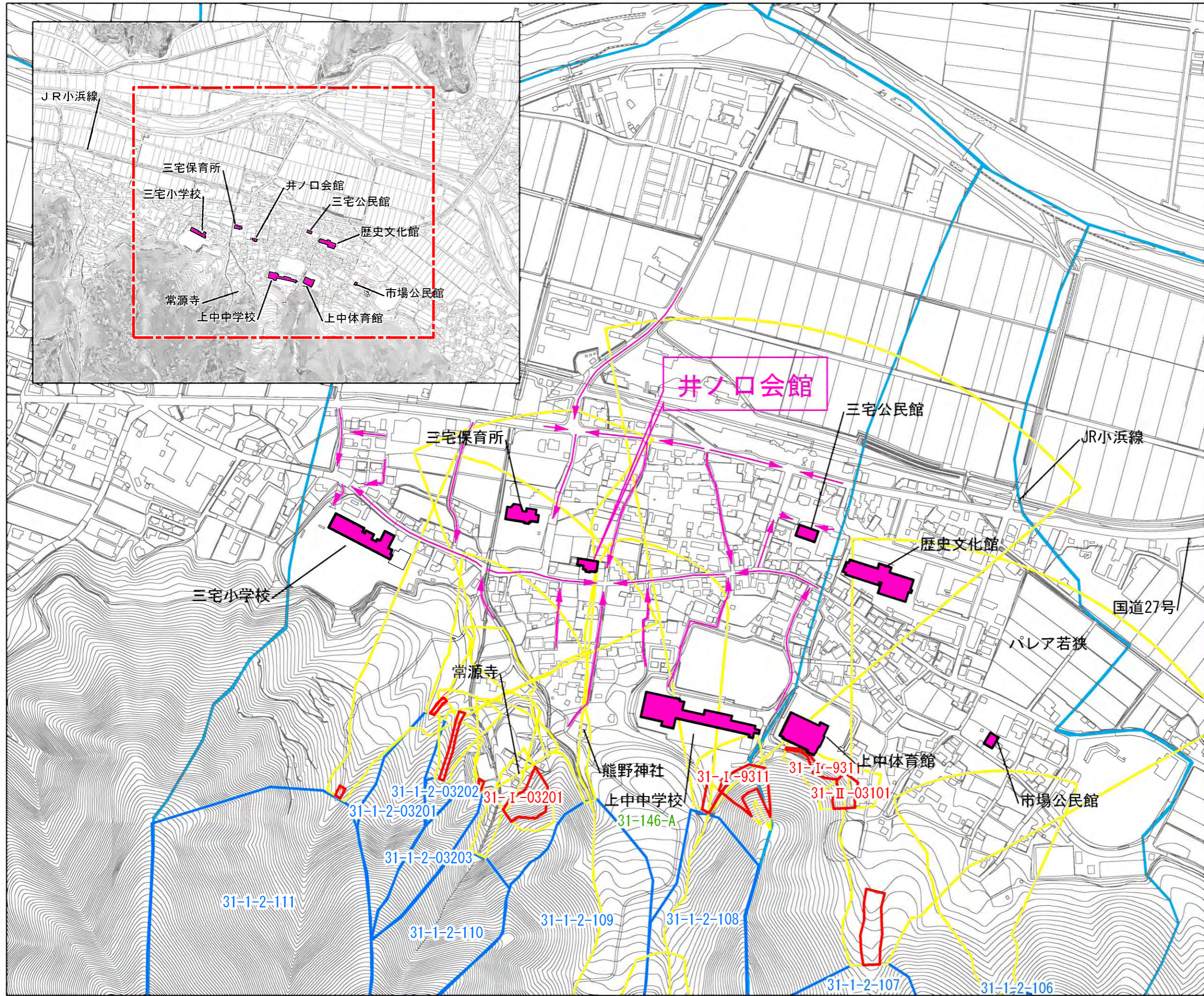


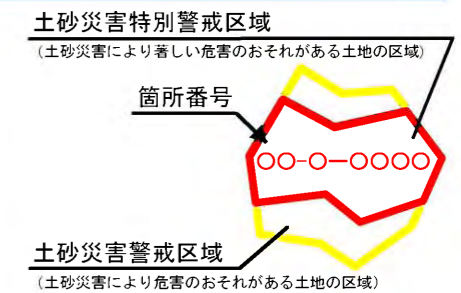
土砂災害ハザードマップ

■土砂災害に備えて事前に避難場所の位置を把握しておきましょう！また避難場所へ安全に行けるように避難路を確認しておきましょう！

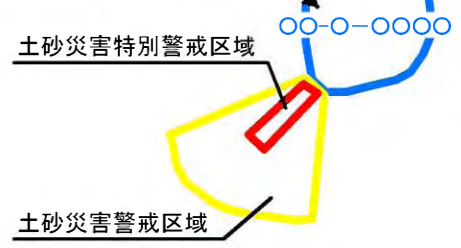


地図の見方

がけ崩れ(急傾斜地の崩壊)



土石流



地すべり



避難場所 (pink square) 避難路 (pink zigzag line)

【地区の名称】 井ノ口地区

* あなたの最寄の避難場所を知っておきましょう

◆避難場所メモ◆

避難場所の名称
井ノ口会館

住所
三方上中郡若狭町井ノ口34-2

電話番号
62-0987

避難場所までの距離
距離 mぐらい 徒歩 分ぐらい

