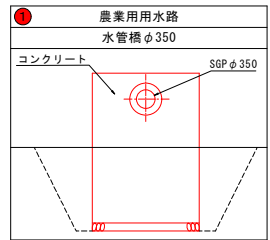
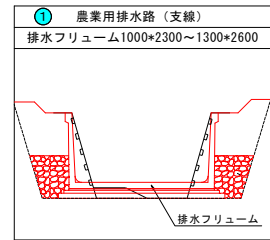
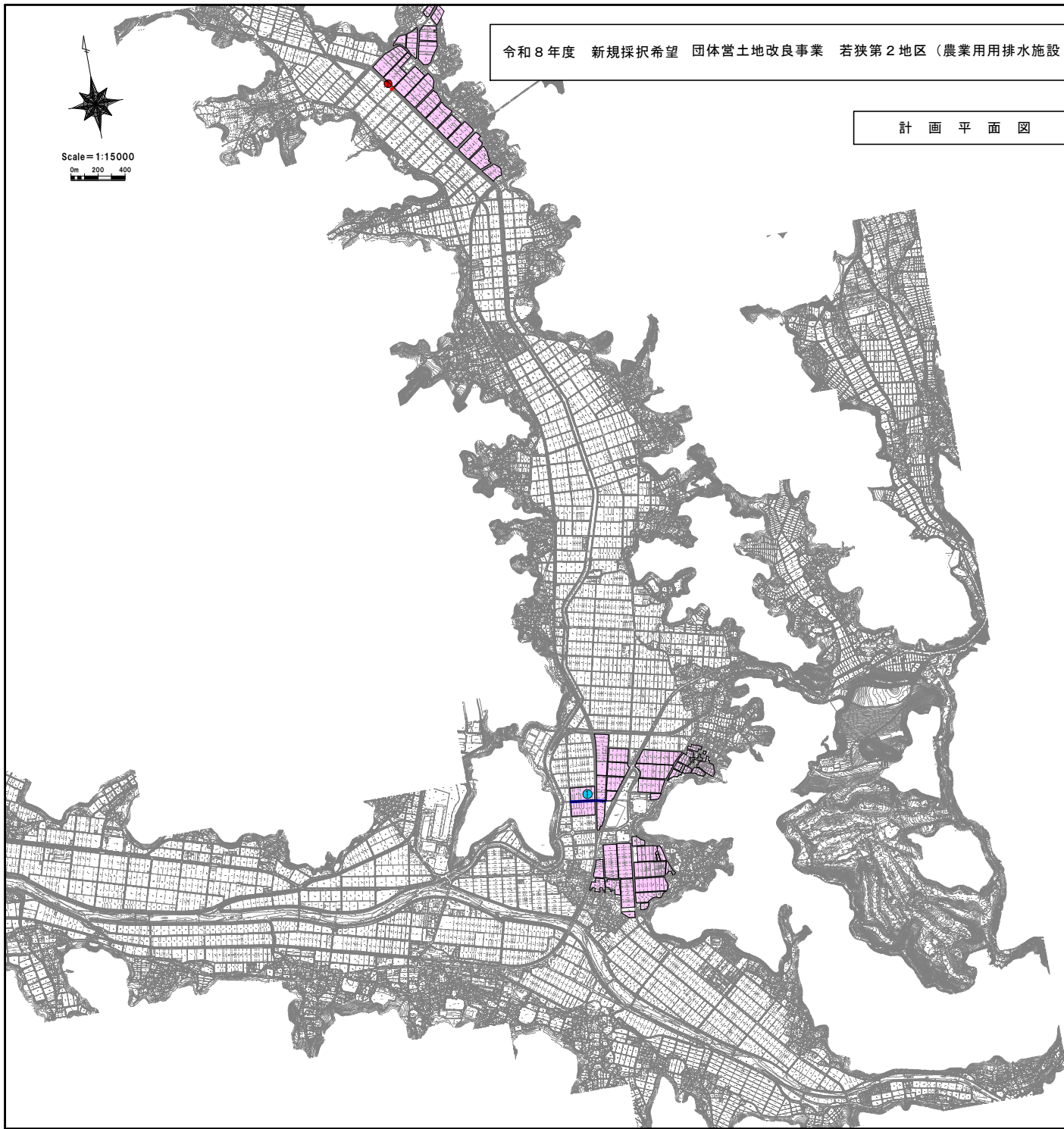


令和8年度 新規採択希望 団体営土地改良事業 若狭第2地区（農業用排水施設（農村振興総合整備統合補助）事業）

計画平面図



凡 例		
色 別	名 称	事業量
田	田	66.2 ha
畑	畑	— ha
計	農業用水路	20.0 m
面	農業排水路	235.0 m

No	工 種	規 格	事業量	受益面積
①	農業用水-1	H F-1000×2300～1300×2600	235.0m	42.4ha
②	農業用排水-2	水管橋φ350	20.0m	23.8ha
計				66.2ha