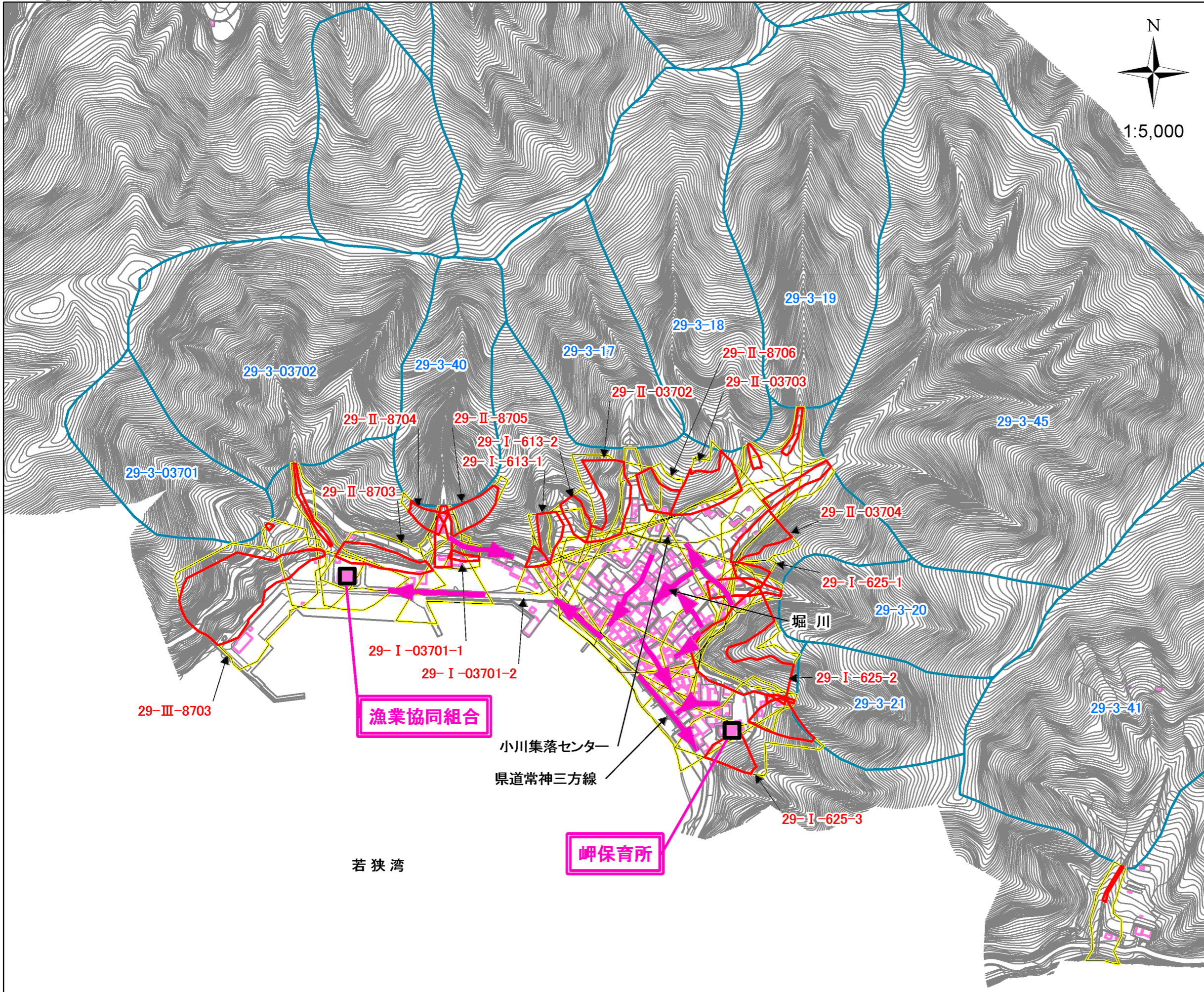


土砂災害ハザードマップ

■土砂災害に備えて事前に避難場所の位置を把握しておきましょう！また避難場所へ安全に行けるように避難路を確認しておきましょう！



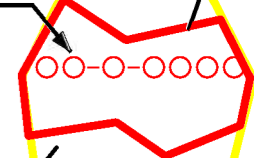
地図の見方

がけ崩れ(急傾斜地の崩壊)

土砂災害特別警戒区域

(土砂災害により著しい危害のおそれがある土地の区域)

箇所番号

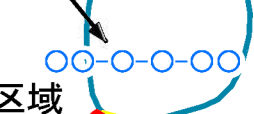


土砂災害警戒区域

(土砂災害により危害のおそれがある土地の区域)

土石流

箇所番号



土砂災害特別警戒区域

(土砂災害により著しい危害のおそれがある土地の区域)

土砂災害警戒区域



避難場所



避難場所までの避難路

【地区の名称】

小川地区

*あなたの最寄の避難場所を知っておきましょう

◆避難場所メモ◆

避難場所の名称	
漁業協同組合	岬保育所
住所 若狭町小川 17-36	若狭町小川 12-1
電話番号 47-1331	47-1715
避難場所までの距離	
距離	mくらい 徒歩 分くらい

若狭湾

小川集落センター
県道常神三方線

堀川

漁業協同組合

岬保育所

0 100 200 300 400 500メートル