

# 若狭町 常神地区 津波ハザードマップ

津波警報・大津波警報が発表されたら、迷わず高い所に向かって避難してください！  
 避難場所まで遠い場合や、要配慮者以外の方は、渋滞や事故を避けるために  
**原則、徒歩で避難**してください。

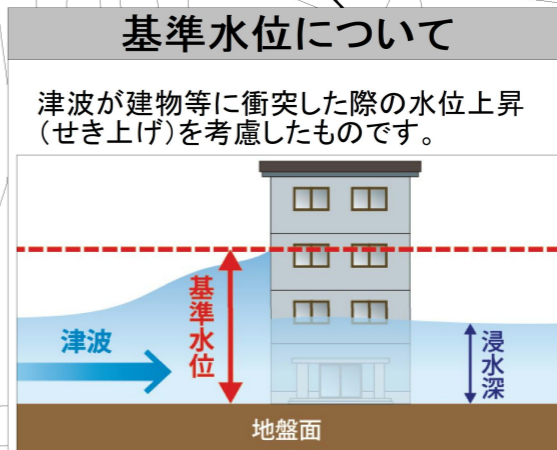
※このマップに表示されている津波基準水位、最大津波高、到達予想時間等は  
 福井県「津波浸水想定図」(令和2年)および「津波災害警戒区域図」(同5年)に基づいたものです。

### 津波の警報と注意報

地震発生後、津波による災害の発生が予想される場合には、大津波警報・津波警報・津波注意報が発表されます。

情報の種類	予想される津波の高さ	
	数値での発表	巨大地震の場合の発表
大津波警報 (特別警報に位置付け)	10m超 (10m<高さ)	巨大 木造家屋が全壊・ 流失し、人は津波に 巻き込まれます。
	10m (5m<高さ≤10m)	
	5m (3m<高さ≤5m)	
津波警報	3m (1m<高さ≤3m)	高い 標高の低いところ で浸水被害が発生し ます。人は津波に巻 き込まれます。
津波注意報	1m (20cm≤高さ≤1m)	(表記しない) 海の中では人は速 い流れに巻き込ま れ、また、養殖いか だが流失し小型船 が転覆します。

津波警報・注意報が出された場合、津波の到達予想時刻や予想される津波の高さなどの「津波情報」が発表されます。



**地震が起きたら、  
すぐ高台へ避難！**

### 凡例

- 指定緊急避難場所(津波災害)
- 指定避難所及び指定緊急避難場所

### 津波災害警戒区域(基準水位)

- 3.0m~5.0m未満
- 2.0m~3.0m未満
- 1.0m~2.0m未満
- 0.5m~1.0m未満
- 0.3m~0.5m未満
- 0.3m未満

- 避難方向
- 国道・県道
- 標高10mライン
- 1.5 海拔

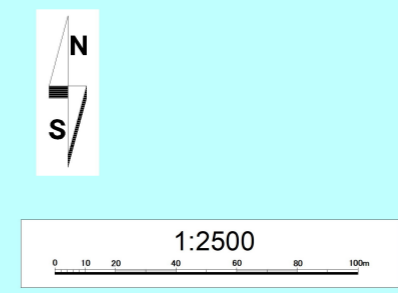
平成24年に県が公表した浸水想定区域の範囲  
 H24県津波浸水想定範囲

### お問い合わせ先

若狭町 環境安全課  
 〒919-1393 若狭町中央1-1  
 TEL.0770-45-9126(直通)

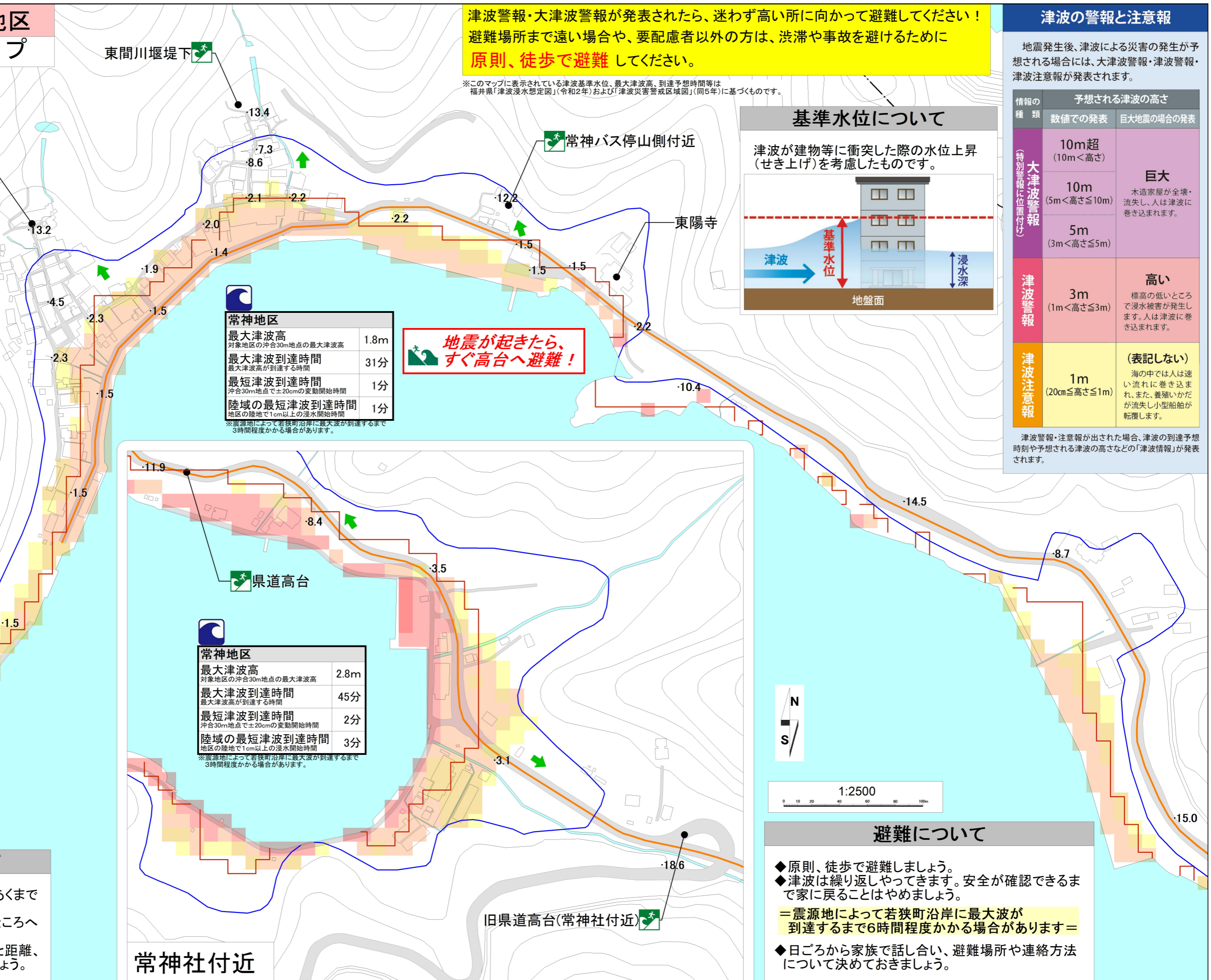
### 避難場所について

- ◆このマップに示す避難場所はあくまで参考です。想定外のことも考え、より高いところへ避難しましょう。
- ◆実際に歩いてみて、避難場所と距離、避難にかかる時間を確認しましょう。



### 避難について

- ◆原則、徒歩で避難しましょう。
- ◆津波は繰り返しやってきます。安全が確認できるまで家に戻ることはやめましょう。
- ＝震源地によって若狭町沿岸に最大波が到達するまで6時間程度かかる場合があります＝
- ◆日ごろから家族で話し合い、避難場所や連絡方法について決めておきましょう。



#### 常神地区

最大津波高 対象地区の沖合30m地点の最大津波高	1.8m
最大津波到達時間 最大津波高が到達する時間	31分
最短津波到達時間 沖合30m地点で±20cmの変動開始時間	1分
陸域の最短津波到達時間 地区の陸地で1cm以上の浸水開始時間	1分

※震源地によって若狭町沿岸に最大波が到達するまで3時間程度かかる場合があります。

#### 常神地区

最大津波高 対象地区の沖合30m地点の最大津波高	2.8m
最大津波到達時間 最大津波高が到達する時間	45分
最短津波到達時間 沖合30m地点で±20cmの変動開始時間	2分
陸域の最短津波到達時間 地区の陸地で1cm以上の浸水開始時間	3分

※震源地によって若狭町沿岸に最大波が到達するまで3時間程度かかる場合があります。